

Agosto 2013.

e CO Cilento

Eco-Cilento è una piattaforma di cooperazione e di condivisione on-line che nel costruire una maggiore partecipazione e trasparenza del territorio vuole accrescerne la competitività.

Una piattaforma che coniuga il **marketing territoriale** alla **partecipazione dei cittadini** dando a questi ultimi, sia nelle forme aggregate della democrazia sia individualmente, la possibilità di partecipare al racconto del proprio territorio, comunicandolo, promuovendolo.

Analisi del bisogno / Competitività territoriale e necessità di fare rete.

L'enorme sviluppo tecnologico ed economico degli ultimi 20-30 anni del XX secolo ci ha indirizzato verso una grande trasformazione prima di tutto culturale e poi economica. L'accelerarsi dell'interazione fra le imprese, i popoli e gli Stati su scala mondiale, ha definito quello che oggi chiamiamo globalizzazione. L'accentuarsi di questa nuova rete globale in cui lo spazio ed il tempo svaniscono dovuto alla rivoluzione tecnologica ha al centro l'evoluzione di uno nuovo modello di gestione dell'informazione e la promozione della conoscenza nella società.

Gli effetti socio-spaziali di questa articolazione hanno fatto sì che il territorio e le città diventino il teatro dell'economia mondiale cercando il giusto equilibrio tra le dinamiche globali e locali. La giusta interconnessione tra queste due dimensioni necessita l'abbandono della vecchia struttura verticale al fine di perseguire la logica reticolare, sulla base del networking.

Possibili metodi di risposta / dalla delega alla co-produzione.

Una prima conseguenza è il rischio di delegittimazione delle istituzioni locali che possono trovare risposta nel lavoro in rete, in un network che si pone come unico attore rizomatico in grado di compiere scelte per un territorio ampio, popolato e complesso.

È sempre più evidente l'inadeguatezza del solo sapere istituzionale nell'affrontare i problemi del territorio rendendo necessario il coinvolgimento degli attori economici e sociali in fase di disegno ed implementazione delle politiche pubbliche.

Non di meno le politiche volte a corrispondere mediante un approccio di government le domande di azione pubblica si rilevano inadeguate. È necessario prevedere strumenti di coinvolgimento delle popolazioni nei processi di formulazione, compilazione e valutazione delle azioni pubbliche.

La volontà del coinvolgimento non può mettere in secondo piano le responsabilità pubbliche di chi tra questi è delegato a compiere scelte da un mandato elettorale.

Rete di attori / i partner del progetto

Comune di Alfano, Comune di Atena Lucana, Comune di Buonabitacolo, Comune di Camerota, Comune di Casalbuono, Comune di Celle di Bulgheria, Comune di Castelnuovo Cilento, Comune di Cuccaro Vetere, Comune di Laurito, Comune di Ispani, Comune di Morigerati, Comune di Pollica, Comune di San Mauro Cilento, Comune di San Mauro La Bruca, Comune di Sala Consilina, Comune di San Giovanni a Piro, Comune di Sapri, Comune di Torre Orsaia, Comune di Tortorella. Comunità Montana del Lambro Mingardo e Bussento. Dipartimento di Progettazione Urbana e Urbanistica dell'Università degli Studi di Napoli Federico II. Aste e Nodi - Agenzia informale di sviluppo locale, Agoravox

Le principali funzioni sono:

MAPPATURA_ costruzione di un database territoriale consultabile a partire da diverse elementi;

DISCUSSIONE_ articolazione di dibattiti partecipati;

PROMOZIONE_ diffusione delle attività e delle risorse del territorio;

SINERGIA_ coordinamento delle risorse in campo; la costruzione di reti;



Territorio in rete / I Comuni



/ / / / / / / / / /
/ / / / / / / / /
/ / / / / / / / /
/ / / / / / / / / /

Eventi



Gennaio
13 Torre Orsaia / Lorem ipsum dolor s t amet
11 Caselle / Consecutur
Febbraio
15 Torre Orsaia / Lorem
18 Lorem / Consecutur simplic tur facere

Query in evidenza / Campetto a Torre Orsaia



Query in primo piano



- #102 Assegnazione dello spazio comunale di Sapri
- #103 Bando di gara per la fornitura di macchinari agricoli
- #106 Costituzione del comitato per la valutazione dei progetti [...]
- #193 Comitato per la valutazione dei progetti pervenuti

MAPPATURA

Il primo elemento indispensabile per la piattaforma è la costruzione di un database "ragionato" in cui mappare gli attori del territorio suddividendoli in tre categorie di utenti attraverso la somministrazione di tre diversi questionari (amministrazioni, organizzazioni sociali, imprese).

A) Pubbliche amministrazioni o aggregati di pubbliche amministrazioni: sono utenti profilizzati con un largo margine di accessibilità al sito, possono: consultare il database, costruire Query, verificare l'avanzamento del dibattito, proporre eventi e gestire la propria pagina sulla piattaforma; accessibilità della piattaforma.



Scheda Territoriale /

Lorem ipsum dolor sit amet, consectetur adipiscing elit. Nulla nunc nisi, aliquam sed volutpat non, faucibus non ligula. V vamus orci augue, lobortis eu rutrum nec, convallis sed tortor. Suspendisse gravida libero eget magna convallis sollicitudin.

Fusce nec sem arcu, quis molestie purus. Pellentesque eu lorem leo, non aliquam nisl.

Eventi /

Gennaio


13 Torre Orsaia / Lorem ipsum dolor sit amet
11 Caselle / Consecutur

Febbraio


15 Torre Orsaia / Lorem
18 Lorem / Consecutur simpliciter facere

Query attive

Campetto Comunale /



Area Verde Municipio /



Campetto Comunale /



Area Verde Municipio /



Associazioni

Duis mauris ipsum
Vehicula eget tincidunt
Ringilla
V vamus faucibus
Ante commodo
Mi dignissim
Lorem Ipsum Dolor
Sit Amet Consectetur
Adipiscing El t

Imprese

Lorem Ipsum Dolor
Sit Amet Consectetur
Adipiscing El t
Nunc Quis Justo Ligula
Bibendum Ultricies Mi
Duis mauris ipsum
Vehicula eget tincidunt
Ringilla
V vamus faucibus
Ante commodo
Mi dignissim

Altro

Vehicula eget
Ringilla
V vamus faucibus
Ante commodo
Mi dignissim

B) Organizzazioni sociali e Imprese: Questi tipi di utenti verranno contraddistinti con dei TAG che possono essere selezionati dagli Utenti A nella costruzione della Query. In questo modo ogni qual volta verrà iniziata una discussione su un tema di interesse degli Utenti B verranno avvisati da una notifica e saranno direttamente chiamati in causa. Il loro ruolo nella discussione è quello di formulare direttamente delle proposte ai temi che saranno posti dagli Utenti A. Possono contribuire alla costruzione del calendario degli eventi e gestire una propria pagina profilo;



Scheda Associazione /

Suspendisse gravida libero eget magna convallis sollicitudin.

Fusce nec sem arcu, quis molestie purus. Pellentesque eu lorem leo, non aliquam nisl.

Dati Associazione

Duis mauris ipsum	96%
Vehicula eget tincidunt	29%
Ringilla	23%
Vivamus faucibus	1
Ante commodo	0
Mi dignissim	38
Lorem Ipsum Dolor	12
Sit Amet Consectetur	1
Adipiscing Elit	34

Progetti in corso /

Gennaio

13 Torre Orsaia / Lorem ipsum dolor s t amet
11 Caselle / Consectetur

Febbraio

15 Torre Orsaia / Lorem
18 Lorem / Consectetur simplic tur facere

Finanziamenti /

Gennaio

Lorem ipsum 29.739 Lorem ipsum dolor

Febbraio

Dolor s t amet 234 Lorem ipsum dolor si

C) Persone fisiche: Sono gli utenti registrati al sito, possono consultare le query, votare la proposta che preferisco e commentare il dibattito sulla query. Questi utenti possono anche a loro volta formulare una proposta che sarà ufficializzata e presa in considerazione nel dibattito solo a seguito del raggiungimento di una soglia minima di apprezzamenti sul sito e/o di condivisioni sui social network più comuni. In questo caso gli utenti anche non cambiando tipologia (da C a B) potranno interagire nel dibattito come Utenti B rimanendo comunque invariato il loro grado di accessibilità della piattaforma.

DISCUSSIONE

Il dibattito telematico è solo una parte della discussione che prevede due momenti "offline" indispensabili.

Tuttavia il dibattito online è di vitale importanza per la discussione. L'utilizzo della rete, infatti, consente di allargare il dibattito, di renderlo trasparente a tutti gli utenti e di accrescere l'intelligenza collettiva.

L'articolazione della discussione segue i tre livelli utilizzati nella costruzione del database: gli utenti A) costruiscono una Query, cioè interrogano il sistema [Vedi allegato A2, pagina 7]; gli utenti B) formulano delle proposte; gli utenti C) votano le proposte e commentano il dibattito.



Condividi la tua idea /

Titolo

Sintesi Max 180 caratteri

Upload Max 500 Mb

Tag

No Prof t	Ristoranti	Altro	Ambiente	Lorem
Ambiente	No Prof t	Dolor	Altro	S t
No Prof t	Ristoranti	Altro	Ambiente	Lorem

Query attive /

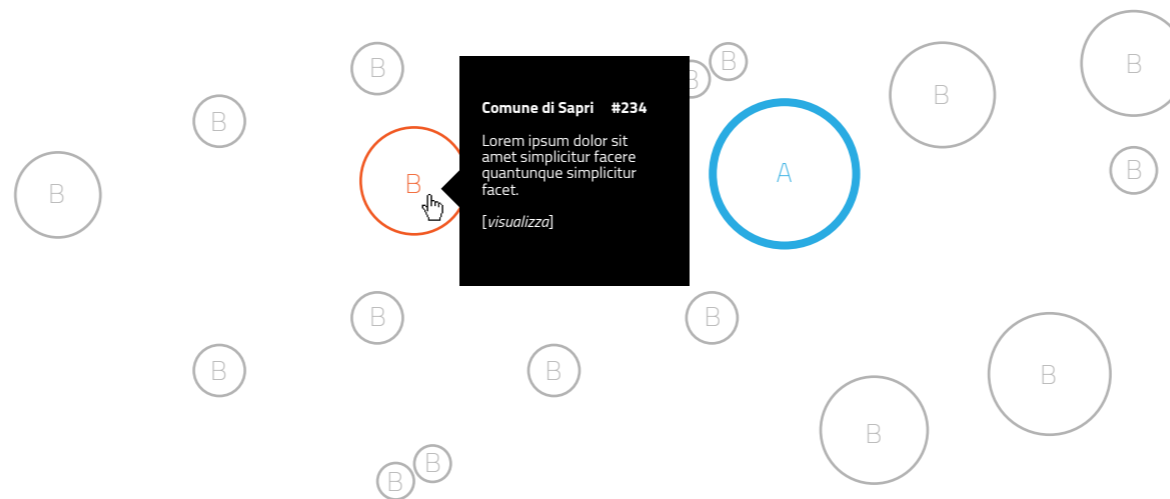
#103 Lorem Ipsum #105 Lorem sit amet #101 Dolor sit amet #111 Ipsum dolor #103 Lorem Ipsum

Rappresentazione della discussione

Molto importante per il funzionamento del sistema è l'accessibilità dei contenuti e la loro immediata comprensione per chi naviga il sito. Per questa ragione sia la forma che la posizione delle varie proposte rispecchierà le relazioni che ci sono tra di loro. La grandezza sarà direttamente proporzionata ai voti ricevuti e alle condivisioni sui principali social network, mentre la posizione sulla "mappa" sarà determinata dalla prossimità delle varie proposte, riconoscibili dalla scelta dei tag per ogni proposta precedentemente predeterminati.



Query in evidenza / Campetto a Torre Orsaia /



Commenti / Di la tua /

- | | | | | |
|---|---|---|---|---|
| Lorem:
Lorem ipsum dolor sit amet [0021]
1253 Condivisioni | Lorem:
Lorem ipsum dolor sit amet [0021]
1253 Condivisioni | Lorem:
Lorem ipsum dolor sit amet [0021]
1253 Condivisioni | Lorem:
Lorem ipsum dolor sit amet [0021]
1253 Condivisioni | Lorem:
Lorem ipsum dolor sit amet [0021]
1253 Condivisioni |
| Lorem:
Lorem ipsum dolor sit amet [0021]
1253 Condivisioni | Lorem:
Lorem ipsum dolor sit amet [0021]
1253 Condivisioni | Lorem:
Lorem ipsum dolor sit amet [0021]
1253 Condivisioni | Lorem:
Lorem ipsum dolor sit amet [0021]
1253 Condivisioni | Lorem:
Lorem ipsum dolor sit amet [0021]
1253 Condivisioni |
| Lorem:
Lorem ipsum dolor sit amet [0021]
1253 Condivisioni | Lorem:
Lorem ipsum dolor sit amet [0021]
1253 Condivisioni | Lorem:
Lorem ipsum dolor sit amet [0021]
1253 Condivisioni | Lorem:
Lorem ipsum dolor sit amet [0021]
1253 Condivisioni | Lorem:
Lorem ipsum dolor sit amet [0021]
1253 Condivisioni |

Restituzione della discussione

La quarry avrà una durata prestabilita in cui avverrà il dibattito. In particolare saranno presenti due scadenze: una prima entro la quale gli utenti B potranno formulare delle proposte; una seconda entro la quale gli utenti C potranno votare la proposta preferita, lasciare dei commenti al dibattito e votare i commenti. La restituzione finale costituita da un report che conterrà:

- il numero totale di letture, di proposte, di commenti, condivisioni e voti ricevuti della quarry;
- Le (N) proposte più votate e la quantità di voti ricevuti da ciascuna;
- I commenti più votati e la quantità di voti.

PROMOZIONE

Un territorio più democratico è un territorio più attrattivo. Per questa ragione la parte della promozione territoriale è altrettanto importante della precedente.

La promozione avviene attraverso:

- la rappresentazione grafica dei dati raccolti nella mappatura e implementati dalle registrazioni al sito dei soggetti A e B.
- la condivisione di eventi da parte degli utenti A e B precedentemente indicati anche attraverso contenuti multimediali;

- la comunicazione chiara e comprensibile dei dibattiti in corso;
- la stesura del report finale di ciascuna quarry;
- la condivisione delle scelte e il monitoraggio di progetti in corso e dei risultati attesi;
- la condivisione di contenuti e di commenti da parti di utenti provenienti da altri territori.
- l'integrazione con i principali social network

SINERGIA

La condivisione di una visione strategica del territorio è un elemento essenziale per il suo sviluppo. Il progressivo smantellamento degli organi istituzionali intermedi non ha solo ridotto uno spazio politico ma ha introdotto dei forti dubbi sull'efficacia della maniera in cui lo stesso era organizzato.

La creazione di reti attraverso la condivisione di proposte e di idee, la rappresentazione delle stesse per prossimità e per contrapposizione aiuterà la costruzione di idee e la collaborazione tra diverse soggettività: economiche, politiche e sociali. Per questa ragione è molto importante che per ogni

utente venga reso pubblico sulla propria pagina lo storico delle proposte e delle votazioni, rappresentato anche in relazione con gli altri utenti. Da prevedere a tale fine è un servizio di messaggistica tra utenti che consenta il networking e la creazione di coalizioni strategiche sul territorio.